



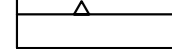




MIEJSCOWY PLAN ZAGOSPODAROWANIA PRZESTRZENNEGO GMINY ŻŁOTÓW W OBRĘBIE MIEJSCOWOŚCI DZIERŻĄZENKO



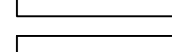

ZALĄCZNIK NR 1 DO UCHWAŁY NR ... R. RADY GMINY ŻŁOTÓW Z DNIA R.

OZNACZENIA

OZNACZENIA STANOWIĄCE OBOWIĄZUJĄCE USTALENIA PLANU

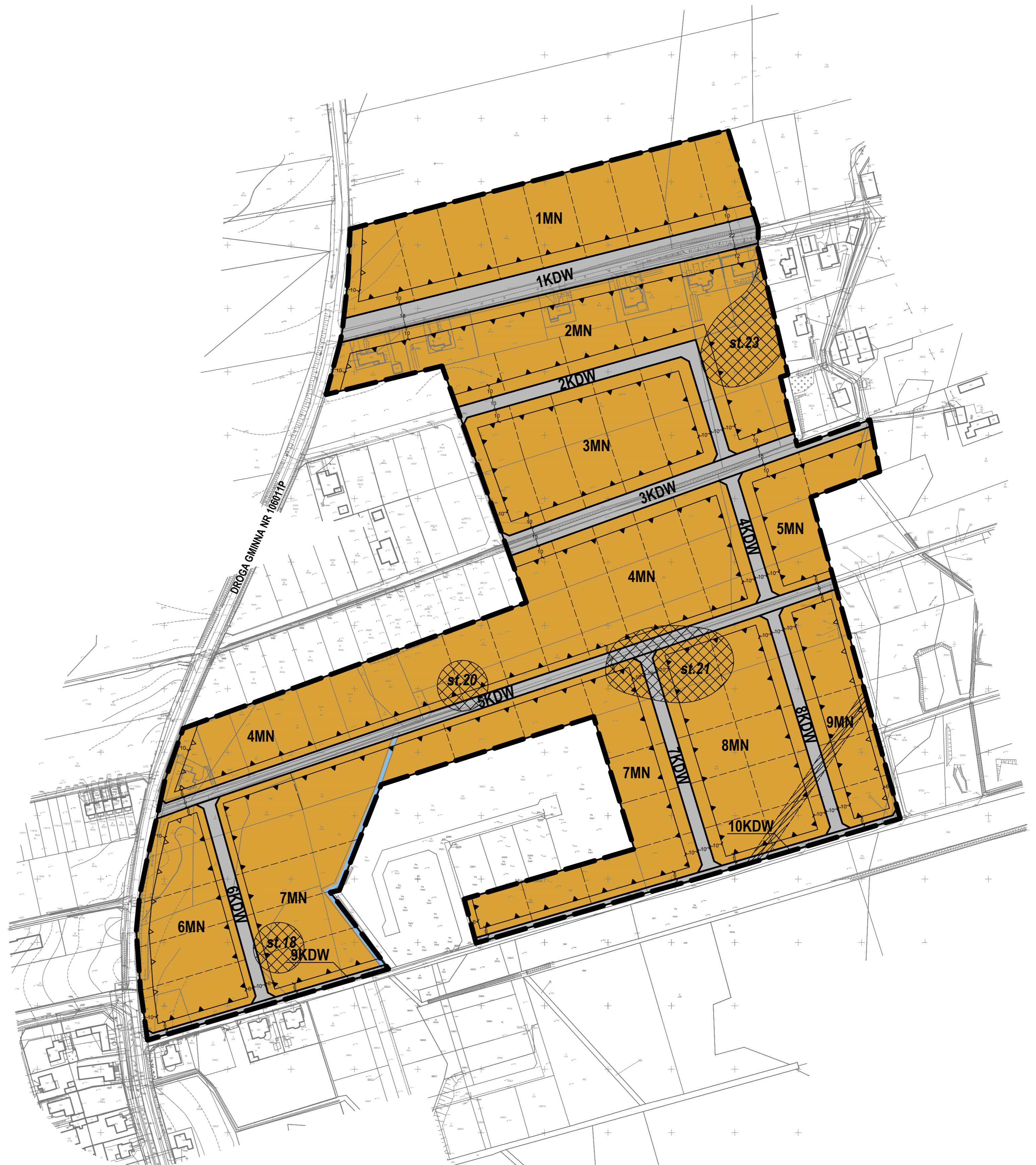
-  GRANICA OBSZARU OBJĘTEGO PLANEM
-  LINIE ROZGRANICZAJĄCE TERENY O RÓŻNYM PRZEZNACZENIU LUB RÓŻNYCH ZASADACH ZAGOSPODAROWANIA
-  OBOWIĄZUJĄCE LINIE ZABUDOWY
-  NIEPRZEKRACZALNE LINIE ZABUDOWY
-  STANOWISKO ARCHEOLOGICZNE
-  **MN** TERENY ZABUDOWY MIESZKANIOWEJ JEDNORODZINNEJ
-  **KDW** TERENY DRÓG WEWNĘTRZNYCH

OZNACZENIA O CHARAKTERZE INFORMACYJNYM

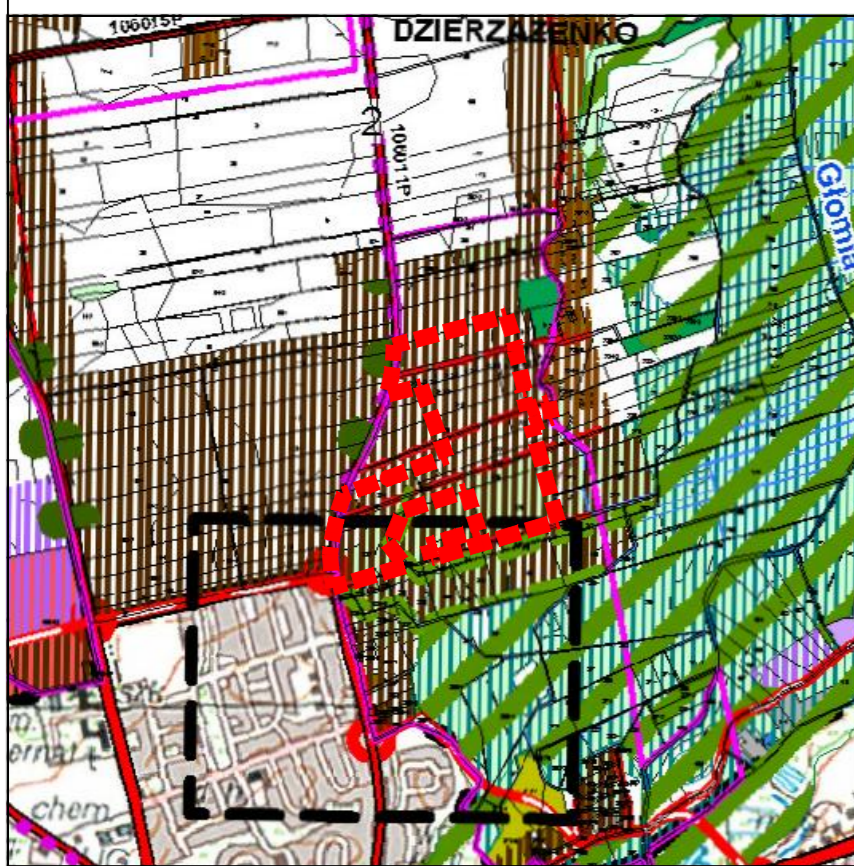
-  PAS TECHNICZNY NAPWIETRZNEJ LINII ELEKTROENERGETYCZNEJ ŚREDNIEGO NAPIĘCIA
-  ORIENTACYJNE LINIE PODZIAŁÓW WEWNĘTRZNYCH
-  ROWY MELIORACYJNE
-  LINIE WYMIAROWE (m)

OBSZAR OBJĘTY PLANEM POŁOŻONY JEST W GRANICACH:
- GŁÓWNEGO ZBIORNIKA WÓD PODZIEMNYCH NR 127

SKALA 1:2000



WRYYS ZE STUDIUM UWARUNKOWAŃ I KIERUNKÓW ZAGOSPODAROWANIA PRZESTRZENNEGO GMINY ŻŁOTÓW Z OZNACZENIEM GRANIC OBSZARU OBJĘTEGO PLANEM SKALA 1:20 000











ZAGOSPODAROWANIE I UŻYTKOWANIE TERENÓW

OBSZARY KONTYNUACJI ZABUDOWY

-  tereny zabudowy wielorodzinnej
-  tereny mieszkaniowo - usługowe
-  tereny zabudowy jednorodzinnej/zagrodowej
-  tereny usług publicznych
-  tereny przemysłowe, składowe, hodowlane
-  tereny zabudowy letniskowo-rekreacyjnej
-  tereny ogródków działkowych
-  nieużytki
-  usługi turystyczne/agroturystyka
-  sad
-  lesniczówki

OBSZARY ROZWOJU ZABUDOWY

-  obszary rozwoju zabudowy mieszkaniowej, mieszkaniowo-usługowej
-  obszary rozwoju zabudowy letniskowo-rekreacyjnej
-  obszary rozwoju zabudowy zagrodowej
-  obszary rozwoju usług
-  obszary rozwoju funkcji usługowych, techniczno-produkcyjnych, rozwoju baz rolniczych
-  obszary rozwoju terenów ogódków działkowych
-  obszary przestrzeni publicznych, rozwoju usług
-  granica obszaru objętego planem